




WELKOM



Cogo Collect

Gebruikersbijeenkomst voor ROI





Programma

1e deel - Algemeen

Ontstaan

Tips & Tricks

Doorontwikkelingen

Koffie

2e deel - ROI

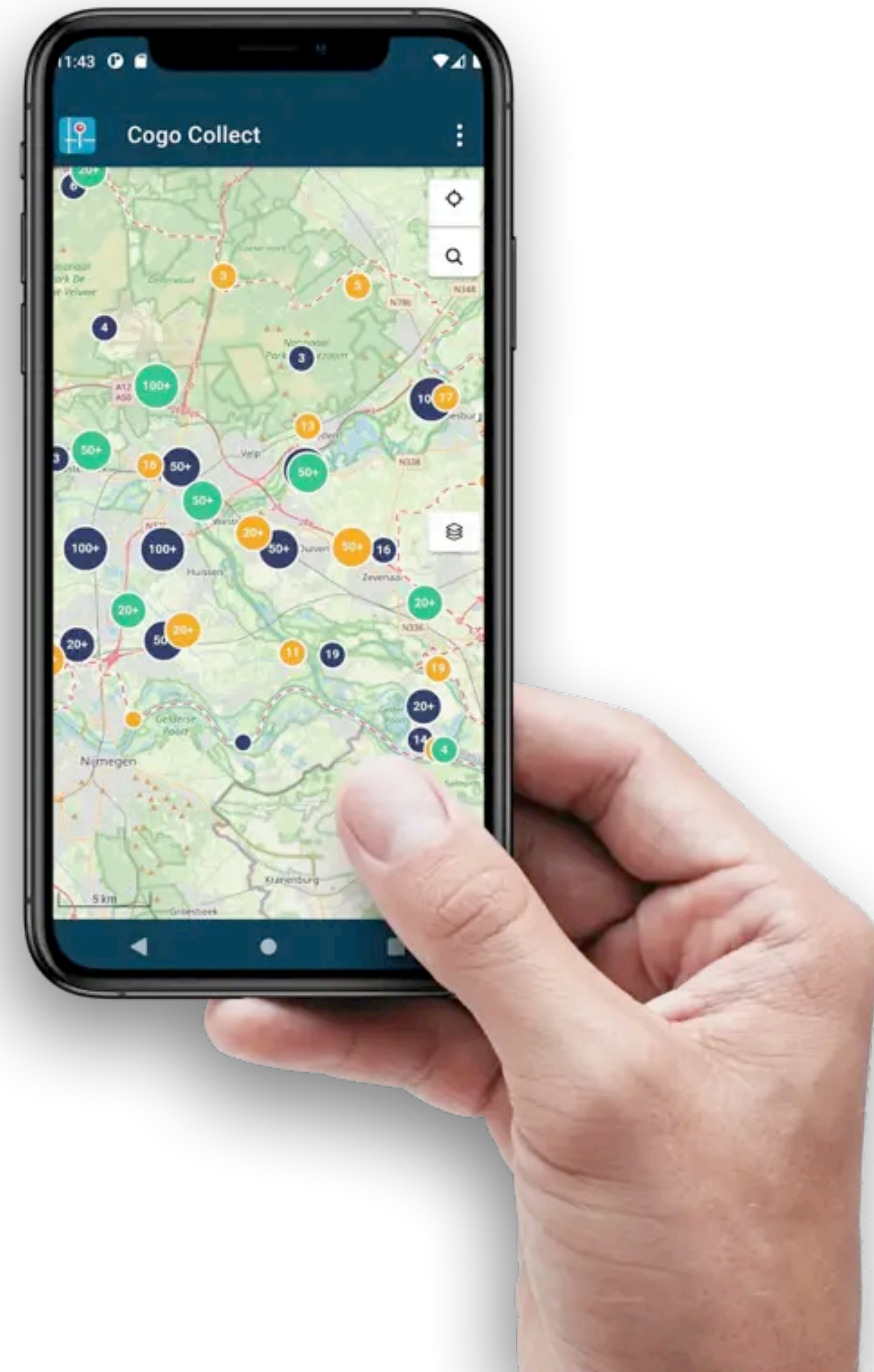
Datamodel


Symbolen

Documentatie

Lunch

Luchthaven brandweer





Ontstaan

Over de app

INVENTARISATIE CONTAINERS

2016



Cogo Collect



Generiek

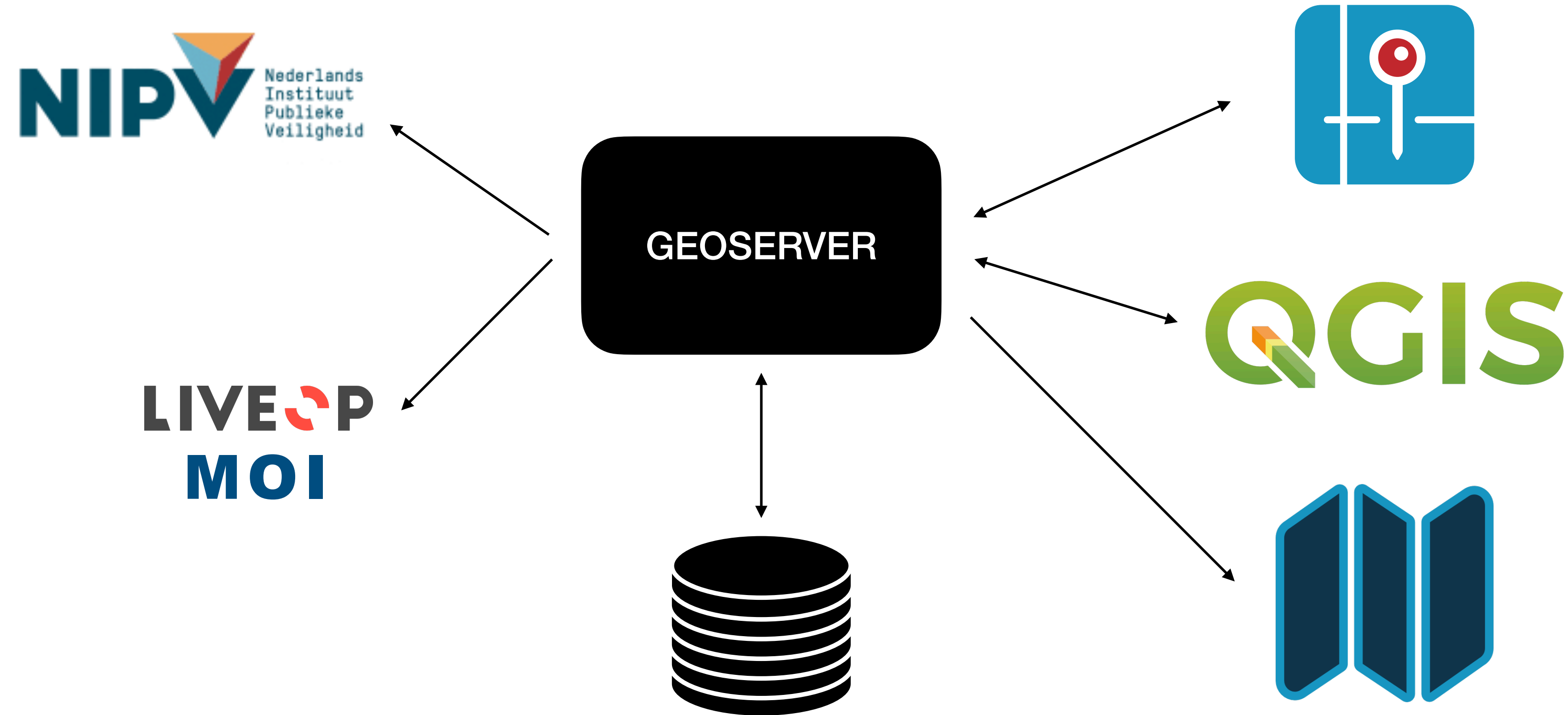


Open protocol



OGC open standaarden

Cogo Collect




Integratie met andere systemen

Ontwikkelingen

2016




Alleen
punten




2019



Punten, lijnen,
vlakken




2021



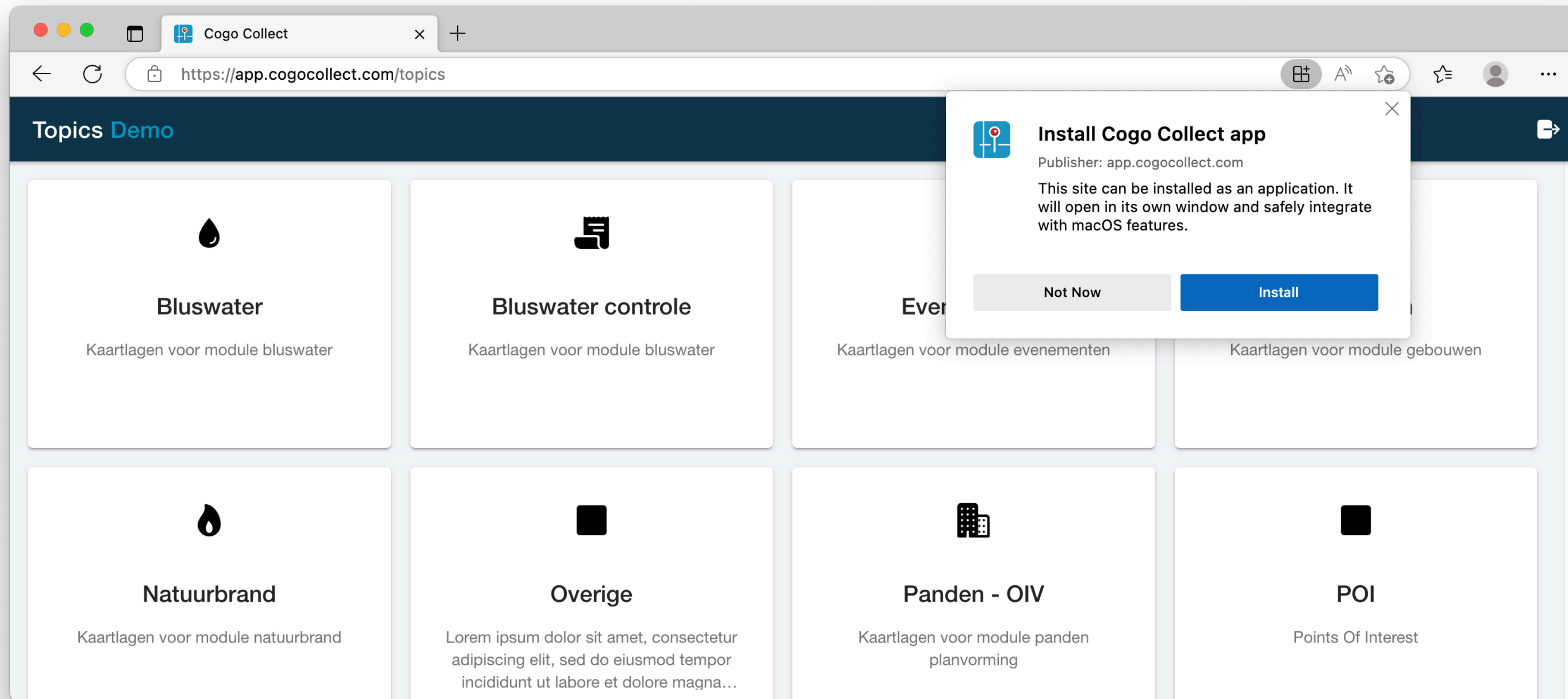
Object
georiënteerd

Platformen






Platformen




<https://app.cogocollect.com>



Tips & Tricks

Handigheden en nieuwe functies



Update 4.4

Verbeterde sneltoetsen

Interface verbeteringen (leesbaarheid)

Verbeteringen tekentooling

Offline cache

Bugfixes



Cogo collect

Pointer of muis

Create geometry ✕

Click on the map to start drawing. To finish drawing, click secondary mouse button.



Cogo collect

Aanraakscherm

Create geometry ✕

Center the next location, tap or [✓] and repeat. Finish drawing with a double tap or [Ready].

↶ ✓ ⏏ READY



Cogo collect

GPS

Maak geometrie

Centreer de nieuwe locatie en bevestig met een dubbele tap of [Gereed].



Cogo collect

Zoeken op adres

Search

violenstraat 44

Object gebouw

- Violenschool
Violenstraat 3, 1214CJ, Hilversum

Address

- 44, Violenstraat, Hilversum
1214 CM, Noord-Holland, Nederland
- 44, Violenstraat, Nieuw-Krispijn, Dordrecht
3314 ZX, Zuid-Holland, Nederland
- 44, Violenstraat, Soesterkwartier, Amersfoort
3812 VX, Utrecht, Nederland
- 44, Violenstraat, Oldenzaal
7572 XD, Overijssel, Nederland




Cogo collect

Zoeken op coördinaat

Search [X]

🔍 141618.2,479296.9 [X]

Coordinates

- 📍 X = 141618.2 : Y = 479296.9
Web Mercator (EPSG:3857)
- 📍 X = 141618.2 : Y = 479296.9
Rijksdriehoekstelsel (EPSG:28992) 

Map labels: Zilverparkkade, Zilver, Muntstraat, Neringweg, Ziekenhuisweg, 20 m, Ziekenhuis



Cogo collect

Zoeken in kaartlagen

Search

de parelhof

Object gebouw

- De Parelhof
Waakhoogte 53, 8322BT, Urk

Address

- Parelhof, Stationsplein, Stadshart, Heerhugowaard, Dijk en Waard
1703 DT, Noord-Holland, Nederland
- Parelhof, Edelstenenwijk, Heerhugowaard, Dijk en Waard
1703 EZ, Noord-Holland, Nederland
- Parelhof, Stationsplein, Stadshart, Heerhugowaard, Dijk en Waard
1703 DV, Noord-Holland, Nederland
- Parelhof, Stationsplein, Stadshart, Heerhugowaard, Dijk en Waard
1703 DW, Noord-Holland, Nederland

20 m



Cogo collect

Dupliceren

Voorziening

Zichtbaar voor alle bouwlagen

Nee ▾

Gerelateerd

Identificatie

Object gebouw

Dupliceren

Open map link

Inzoomen

OPSLAAN



Cogo collect

Kopiëren en plakken

Sneltoetsen		
	Terug	esc
	Kopiëren	Ctrl+C
	Dupliceren	Ctrl+D
	Plakken	Ctrl+V
	Verwijderen	Ctrl+Del
	Opslaan	Ctrl+S



Cogo collect

Sneltoetsen

Sneltoetsen		
←	Terug	esc
📄	Kopiëren	Ctrl+C
📄+	Dupliceren	Ctrl+D
📄	Plakken	Ctrl+V
🗑️	Verwijderen	Ctrl+Del
💾	Opslaan	Ctrl+S

20 m



Cogo collect

Sneltoetsen: dupliceren

Ctrl + D
Voorbeeld

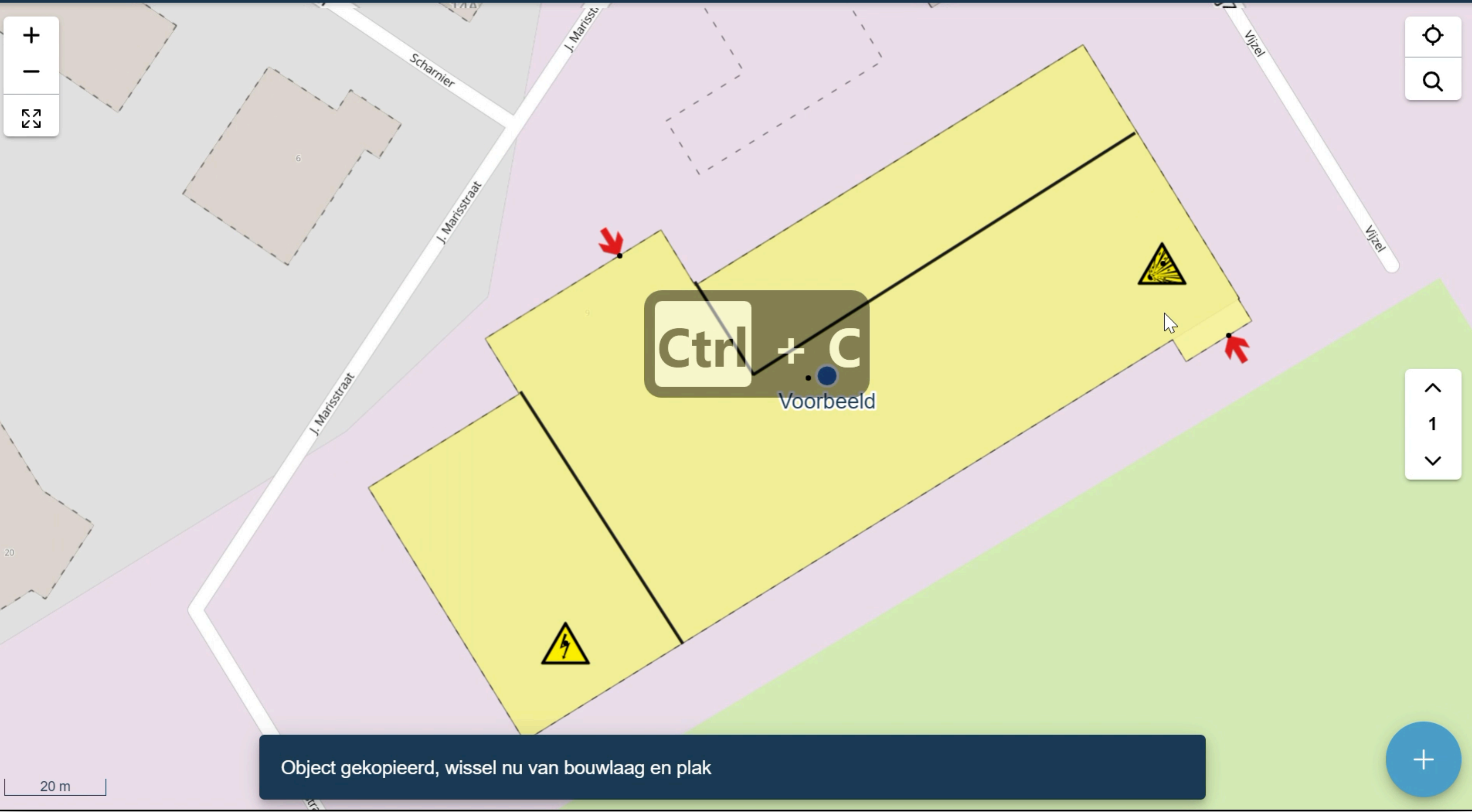
20 m




Cogo collect



Sneltoetsen: kopiëren & plakken




Object gekopieerd, wissel nu van bouwlaag en plak



Tips & Tricks

Vragen?



Doorontwikkelingen

Visie en doorontwikkelingen

Bart Baas

baasgeo

Edit profile

12 followers · 0 following

@baasgeo

Amsterdam


b.baas@baasgeo.com

http://www.baasgeo.com

Sponsoring



Achievements



Beta Send feedback

Organizations



Issue tracker for Cogo Collect

☆ 1

HTML

cogocollect/website

Public

Website source code

HTML

imroi/datamodel

Public

Technische beschrijving datamodel
Cogo Collect ROI

JavaScript

imroi/kaartsymbolen

Public

Iconen en styling

Scheme 1


mapgallery/docu

Public

MapGallery documentation

340 contributions in the last year

Contribution settings



https://github.com/baasgeo

Learn how we count contributions

Less More





Repositories




<https://github.com/cogocollect>

<https://github.com/imroi>

<https://github.com/baasgeo>




Repositories

 [cogocollect / support](#) Public

[Edit Pins](#) [Unwatch 1](#) [Fork 0](#) [Starred 1](#)

[Code](#) [Issues 1](#) [Pull requests](#) [Actions](#) [Security](#) [Insights](#) [Settings](#)



 **Bug report**
Create a bug report to help fix a problem with Cogo Collect. [Get started](#)


Enhancement or feature request
Suggest an enhancement or feature for Cogo Collect. [Get started](#)

Report a security vulnerability
Report a security vulnerability. [Report a vulnerability](#)

Don't see your issue here? [Open a blank issue.](#)


[Edit templates](#)

<https://github.com/cogocollect/support>



Vragen?

Algemene deel



Pauze

Gebruikersdag voor ROI



Programma

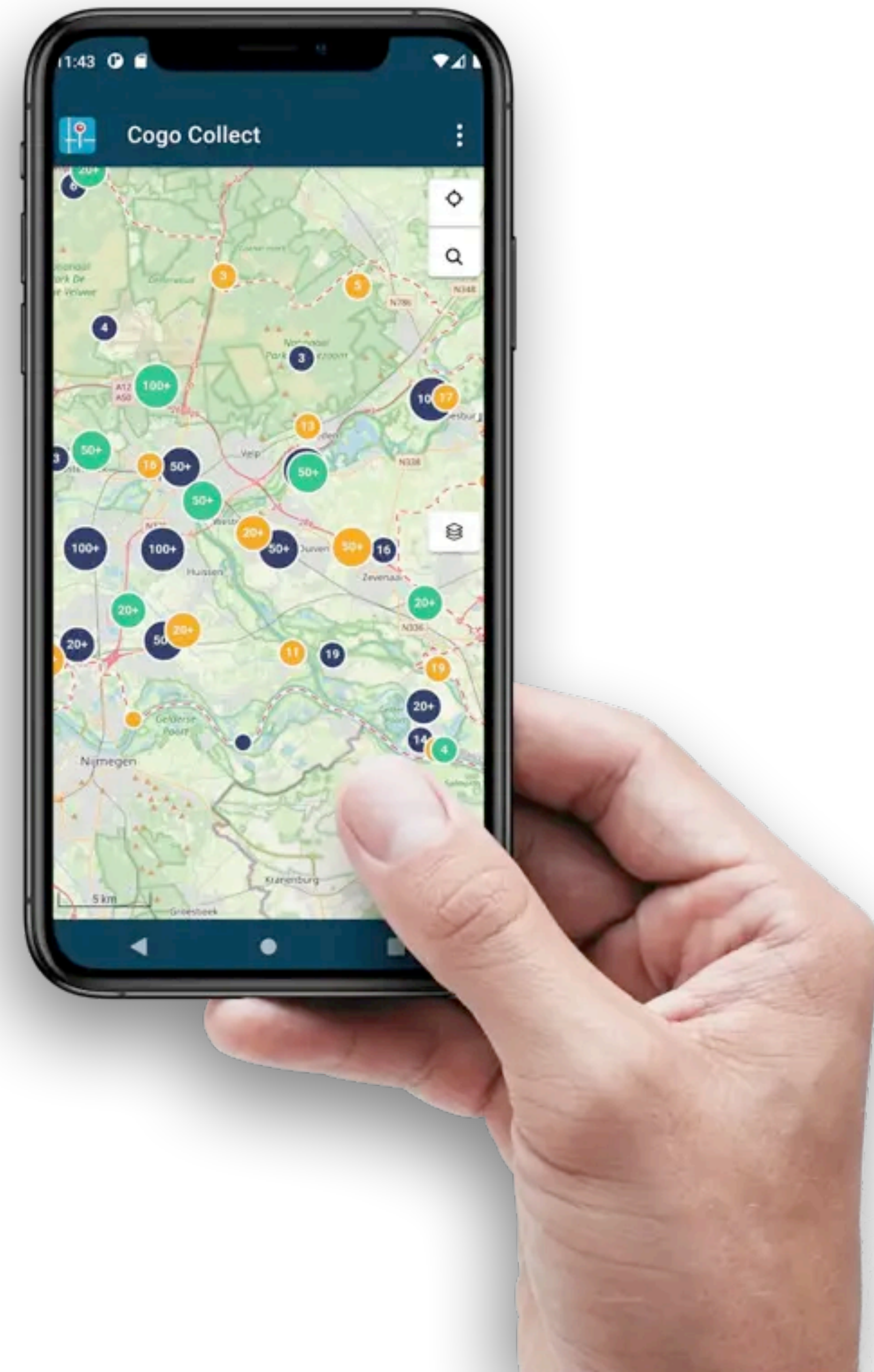
1e deel - Algemeen
Ontstaan
Tips & Tricks
Doorontwikkelingen

Koffie

2e deel - ROI
Datamodel
Symbolen
Documentatie

Lunch

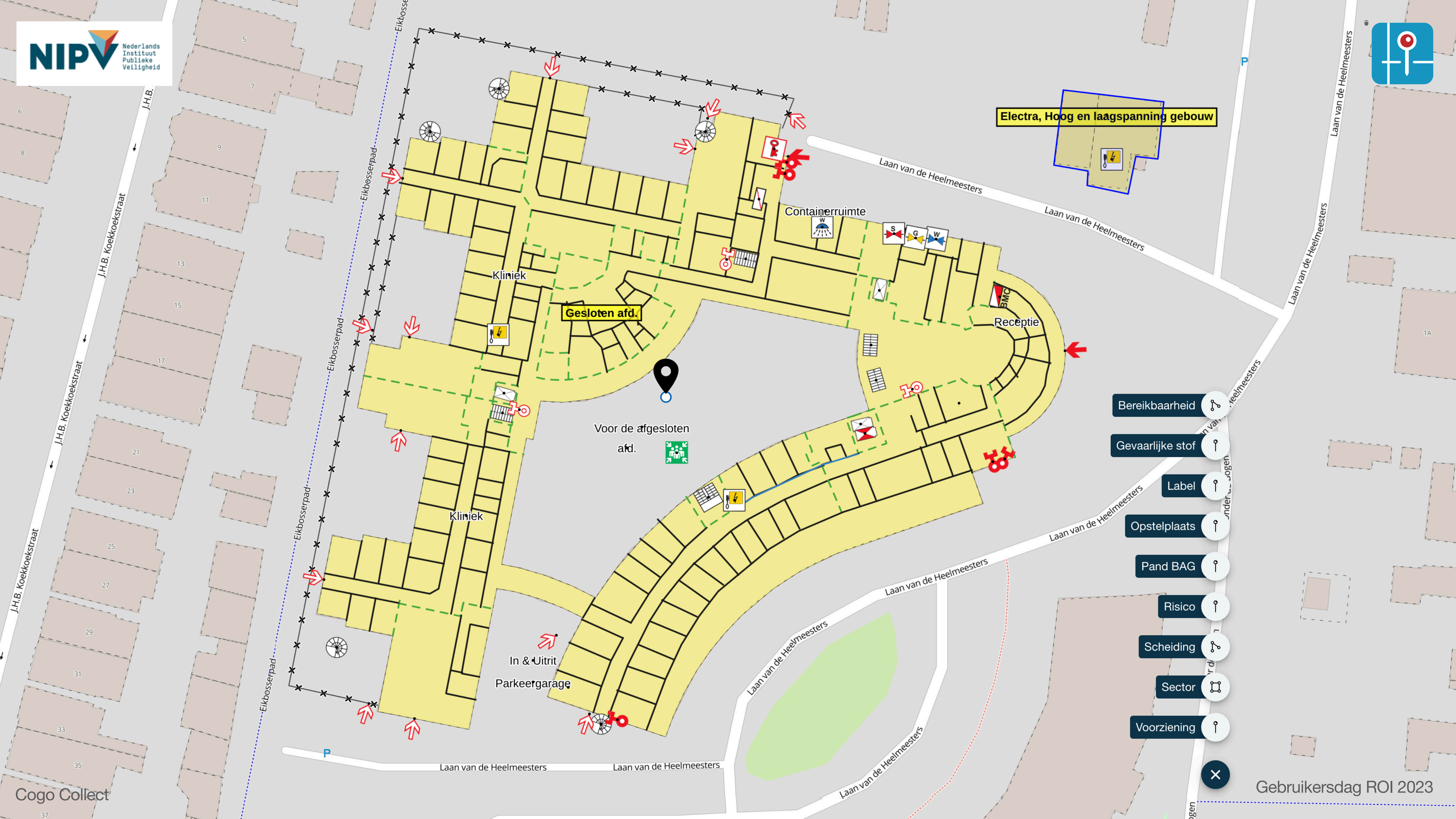
Luchthaven brandweer





Datamodel

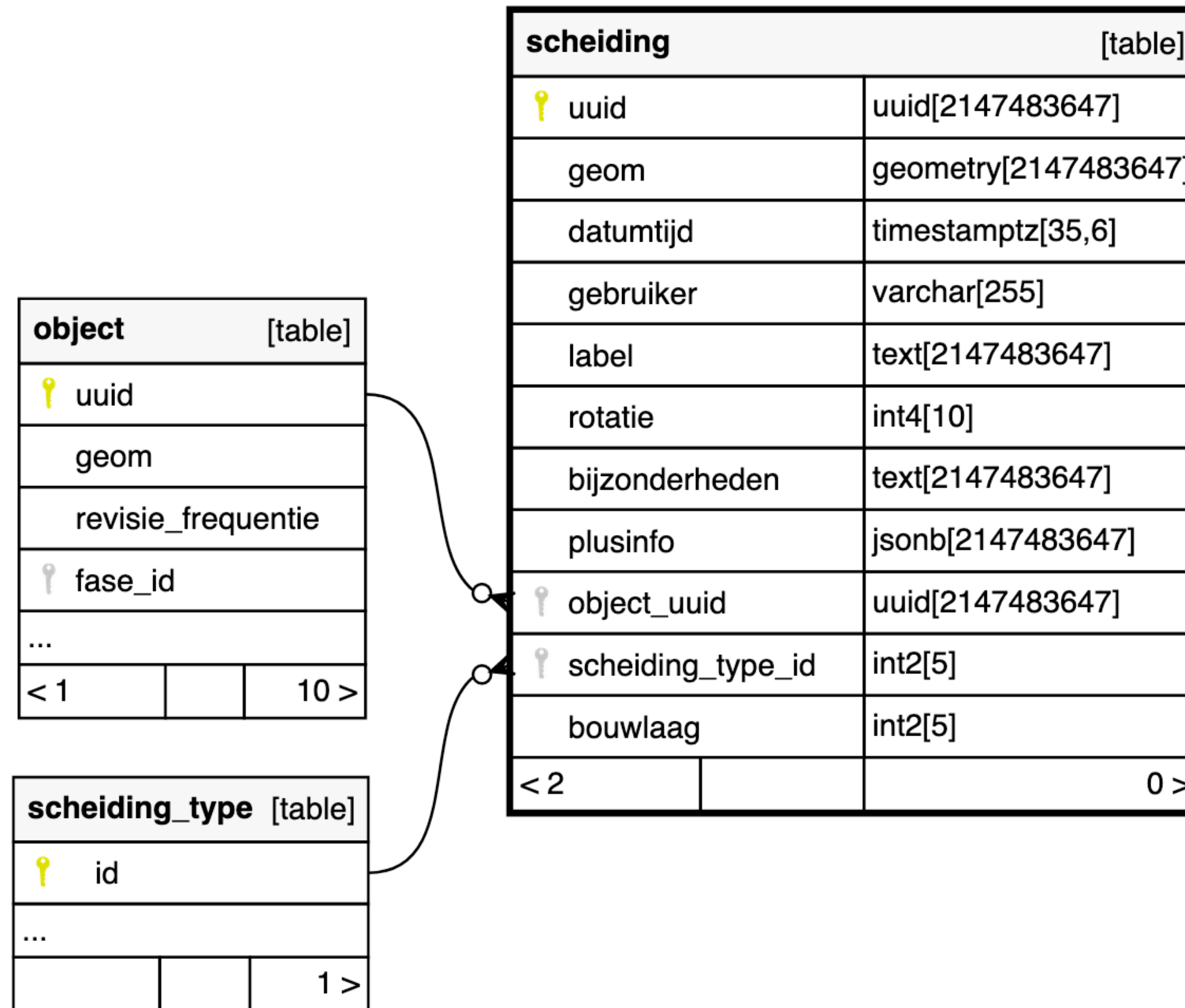
Repressieve Object Informatie



- Bereikbaarheid
- Gevaarlijke stof
- Label
- Opstelplaats
- Pand BAG
- Risiko
- Scheiding
- Sector
- Voorziening



Datamodel ROI

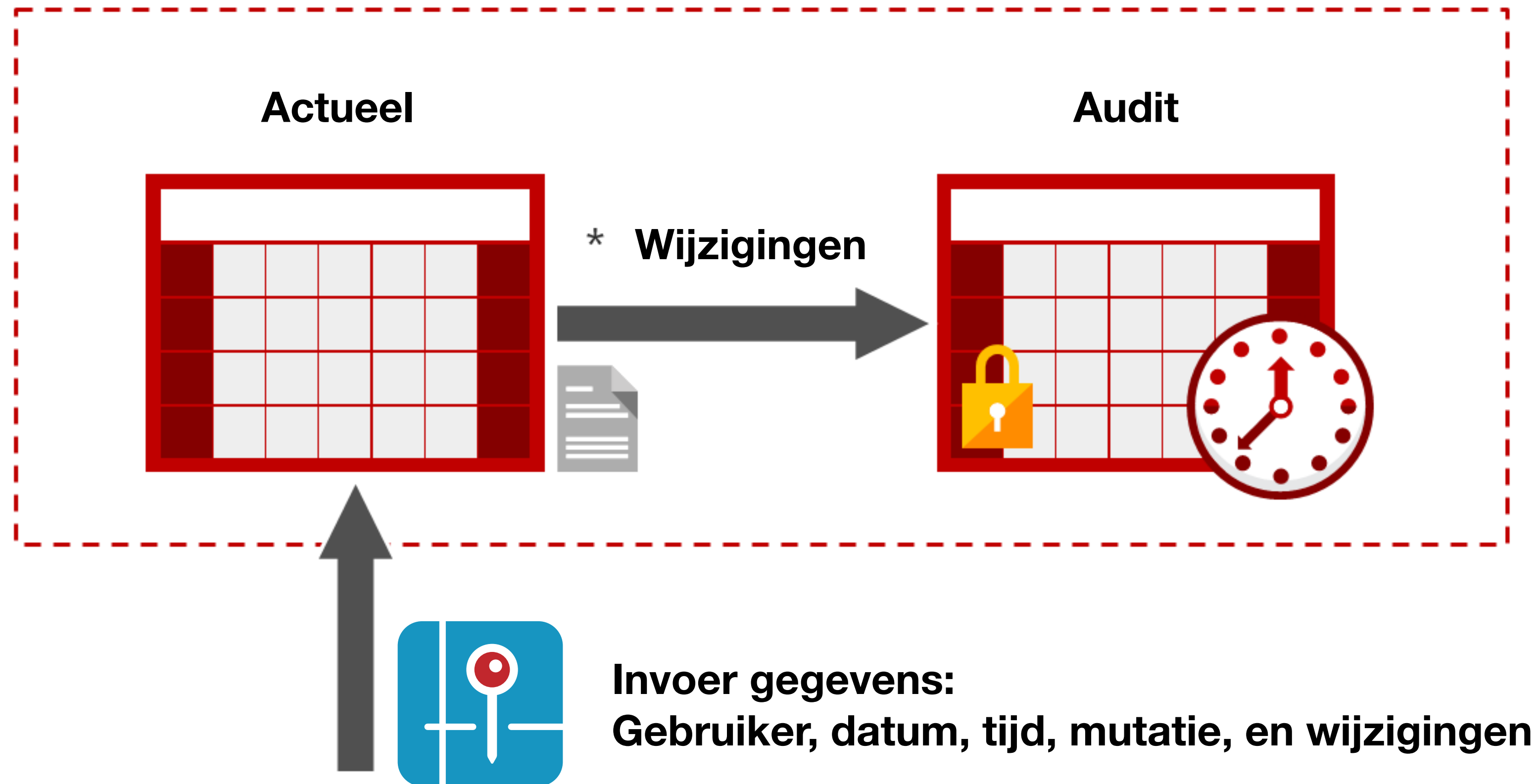


<https://github.com/imroi>

<https://imroi.github.io/datamodel/>



Audit log gegevens



Wanneer is iets aangepast en door wie




Audit log gegevens

audit x

1-500 of 501+ Tx: Auto DDL CSV

WHERE ORDER BY id DESC

	id	periode	applicatie	gebruiker	schema	tabel	bewerking	mutatie
1	550617	["2023-03-13 09:57:38.613372+01", "2023-03-13 09...	c0g0	1568	roi_gebouw	voorziening	UPDATE	{"geom": {"crs": {"type": "name", "properties":
2	550616	["2023-01-10 20:54:24.884911+01", "2023-03-13 09...	c0g0	1568	roi_gebouw	voorziening	UPDATE	{"geom": {"crs": {"type": "name", "properties":
3	550615	["2023-03-13 09:57:02.514723+01", "2023-03-13 09...	c0g0	1568	roi_gebouw	voorziening	UPDATE	{"geom": {"crs": {"type": "name", "properties":
4	550614	["2023-01-10 20:54:24.884911+01", "2023-03-13 09...	c0g0	1568	roi_gebouw	voorziening	UPDATE	{"geom": {"crs": {"type": "name", "properties":
5	550613	["2023-03-13 09:55:38.600949+01", "2023-03-13 09...	c0g0	1568	geo	vrhm_gebouw_leiding	UPDATE	{"geom": {"crs": {"type": "name", "properties":
6	550612	["2023-03-09 15:09:15.022+01", "2023-03-13 09:55...	c0g0	1568	geo	vrhm_gebouw_leiding	UPDATE	{"geom": {"crs": {"type": "name", "properties":
7	550611	["2023-03-09 15:09:34.207+01", "2023-03-13 09:55...	c0g0	1568	geo	vrhm_gebouw_leiding	UPDATE	{"geom": {"crs": {"type": "name", "properties":
8	550610	["2023-03-09 15:08:57.187+01", "2023-03-13 09:55...	c0g0	1568	geo	vrhm_gebouw_leiding	UPDATE	{"geom": {"crs": {"type": "name", "properties":
9	550609	["2023-03-13 09:50:29.733497+01", "2023-03-13 09...	c0g0	1568	roi_gebouw	voorziening	UPDATE	{"geom": {"crs": {"type": "name", "properties":
10	550608	["2023-03-13 09:50:10.004786+01", "2023-03-13 09...	c0g0	1568	roi_gebouw	voorziening	UPDATE	{"geom": {"crs": {"type": "name", "properties":
11	550607	["2023-03-13 09:49:29.541582+01", "2023-03-13 09...	c0g0	1568	roi_gebouw	voorziening	UPDATE	{"geom": {"crs": {"type": "name", "properties":
12	550606	["2023-01-10 20:54:24.884911+01", "2023-03-13 09...	c0g0	1568	roi_gebouw	voorziening	UPDATE	{"geom": {"crs": {"type": "name", "properties":
13	550605	["2023-01-10 20:54:24.884911+01", "2023-03-13 09...	c0g0	1568	roi_gebouw	voorziening	UPDATE	{"geom": {"crs": {"type": "name", "properties":
14	550604	["2023-03-13 09:52:51.921674+01", "2023-03-13 09...	c0g0	1568	roi_gebouw	voorziening	UPDATE	{"geom": {"crs": {"type": "name", "properties":
15	550603	["2023-03-13 09:52:31.449498+01", "2023-03-13 09...	c0g0	1568	roi_gebouw	voorziening	UPDATE	{"geom": {"crs": {"type": "name", "properties":
16	550602	["2023-03-13 09:52:18.70553+01", "2023-03-13 09:...	c0g0	1568	roi_gebouw	voorziening	UPDATE	{"geom": {"crs": {"type": "name", "properties":
17	550601	["2023-01-10 20:54:24.884911+01", "2023-03-13 09...	c0g0	1582	roi_gebouw	voorziening	UPDATE	{"geom": {"crs": {"type": "name", "properties":
18	550600	["2023-03-13 09:52:07.333636+01", "2023-03-13 09...	c0g0	1568	roi_gebouw	voorziening	UPDATE	{"geom": {"crs": {"type": "name", "properties":
19	550599	["2023-03-13 09:51:49.783806+01", "2023-03-13 09...	c0g0	1568	roi_gebouw	voorziening	UPDATE	{"geom": {"crs": {"type": "name", "properties":
20	550598	["2023-01-10 20:54:24.884911+01", "2023-03-13 09...	c0g0	1568	roi_gebouw	voorziening	UPDATE	{"geom": {"crs": {"type": "name", "properties":
21	550597	["2023-01-10 17:21:33.284631+01", "2023-03-13 09...	c0g0	1568	roi_gebouw	label	DELETE	<null>
22	550596	["2023-03-13 09:37:46.570512+01", "2023-03-13 09...	c0g0	1582	roi_gebouw	object	UPDATE	{"geom": {"crs": {"type": "name", "properties":
23	550595	["2023-01-10 20:54:24.884911+01", "2023-03-13 09...	c0g0	1568	roi_gebouw	voorziening	UPDATE	{"geom": {"crs": {"type": "name", "properties":
24	550594	["2023-03-13 09:44:40.772104+01", "2023-03-13 09...	c0g0	1582	roi_gebouw	label	DELETE	<null>
25	550593	["2023-03-13 09:42:14.276628+01", "2023-03-13 09...	c0g0	1582	roi_gebouw	label	DELETE	<null>
26	550592	["2023-01-10 20:54:24.884911+01", "2023-03-13 09...	c0g0	1582	roi_gebouw	voorziening	UPDATE	{"geom": {"crs": {"type": "name", "properties":
27	550591	["2023-01-10 20:54:24.884911+01", "2023-03-13 09...	c0g0	1568	roi_gebouw	voorziening	UPDATE	{"geom": {"crs": {"type": "name", "properties":
28	550590	["2023-01-10 20:54:24.884911+01", "2023-03-13 09...	c0g0	1582	roi_gebouw	voorziening	UPDATE	{"geom": {"crs": {"type": "name", "properties":
29	550589	["2023-01-10 20:54:24.884911+01", "2023-03-13 09...	c0g0	1568	roi_gebouw	voorziening	UPDATE	{"geom": {"crs": {"type": "name", "properties":
30	550588	["2023-01-10 20:54:24.884911+01", "2023-03-13 09...	c0g0	1582	roi_gebouw	voorziening	UPDATE	{"geom": {"crs": {"type": "name", "properties":
31	550587	["2023-01-10 20:54:24.884911+01", "2023-03-13 09...	c0g0	1582	roi_gebouw	voorziening	UPDATE	{"geom": {"crs": {"type": "name", "properties":
32	550586	["2023-01-10 17:21:33.284631+01", "2023-03-13 09...	c0g0	1568	roi_gebouw	label	DELETE	<null>
33	550585	["2023-01-10 20:54:24.884911+01", "2023-03-13 09...	c0g0	1582	roi_gebouw	voorziening	UPDATE	{"geom": {"crs": {"type": "name", "properties":
34	550584	["2023-01-10 20:54:24.884911+01", "2023-03-13 09...	c0g0	1568	roi_gebouw	voorziening	UPDATE	{"geom": {"crs": {"type": "name", "properties":
35	550583	["2023-03-13 09:41:19.138797+01", "2023-03-13 09...	c0g0	1582	roi_gebouw	scheiding	UPDATE	{"geom": {"crs": {"type": "name", "properties":
36	550582	["2023-01-10 20:54:24.884911+01", "2023-03-13 09...	c0g0	1568	roi_gebouw	voorziening	UPDATE	{"geom": {"crs": {"type": "name", "properties":
37	550581	["2023-01-23 10:08:36.745+01", "2023-03-13 09:48...	c0g0	1568	geo	vrhm_gebouw_leiding	UPDATE	{"geom": {"crs": {"type": "name", "properties":



Kaartsymbolen

Iconen en styles

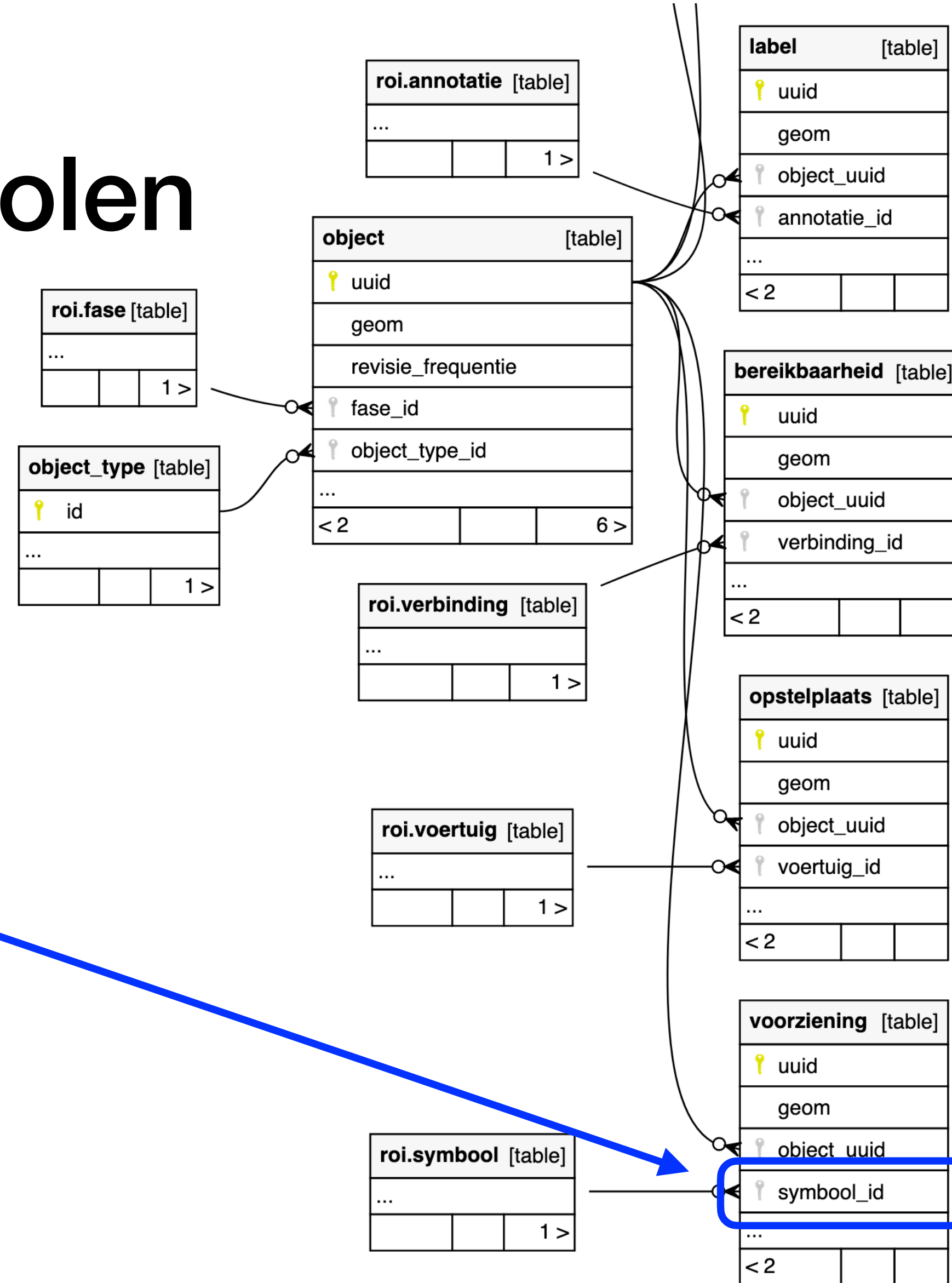
Symbolen

ImROI

imroi.github.io/kaartsymbolen/iconen/voorziening/

Voorziening

Id	Naam	Beschrijving	Svg
129	Risico		
154	Waterkanon		
160	Verzamelplaats		
171	Slagboom		
172	Paaltje		
173	Wegafsluiting	N19P13	
174	Wegafsluiting, passeerbaar	N19P14	
201	AED		



<https://github.com/imroi>

<https://imroi.github.io/kaartsymbolen/>

Symbolen

imroi.github.io/kaartsymbolen/iconen/voorziening/

Voorziening

Id	Naam	Beschrijving	Svg
129	Risico		
154	Waterkanon		
160	Verzamelplaats		
171	Slagboom		
172	Paaltje		
173	Wegafsluiting	N19P13	
174	Wegafsluiting, passeerbaar	N19P14	
201	AED		

Soort voorziening

Title * Soort voorziening

Type * Dropdown

Default Default value

Options


+ ADD ITEM

≡	154	Waterkanon	⊖
≡	160	Verzamelplaats	⊖
≡	171	Slagboom	⊖

OK ✓


<https://github.com/imroi>

<https://imroi.github.io/kaartsymbolen/>



ROI

Vragen?




Nieuwe functionaliteit

Discussie doorontwikkelingen



Onderwerpen

- Repeterende functie bij plaatsen dezelfde symbolen, (bv neveningangen) nu veel klikken.
- Cirkel toevoegen bij tekenen objecten (bv tankopslag)
- Los opslaan bij bv plaatsen voorziening, kost nu veel tijd, voorkeur 1 x opslaan na meerdere aanpassingen
- Slepen van voorzieningen zonder aanklikken geometrie.
- Deletefunctie, standaard toetsenbord functies (sneltoetsen, hotkeys)
- Zoeken in alle bouwlagen
- Object vastzetten: wijzigen bij deelobject vinden allemaal plaats binnen dit hoofdobject, en andere hoofdobjecten worden weggefilterd
- Veldnaam/titel en de waarde heeft dezelfde opmaak in de interface van Cogo, zou beter onderscheid in moeten komen (met name bij bestaande objecten). De dikgedrukte titel is niet onderscheidend genoeg.
- Inzicht in laatste mutatie bij een van de deelobjecten van het hoofdobject, en dan door welke gebruiker
- Indicator aantal bouwlagen in scherm

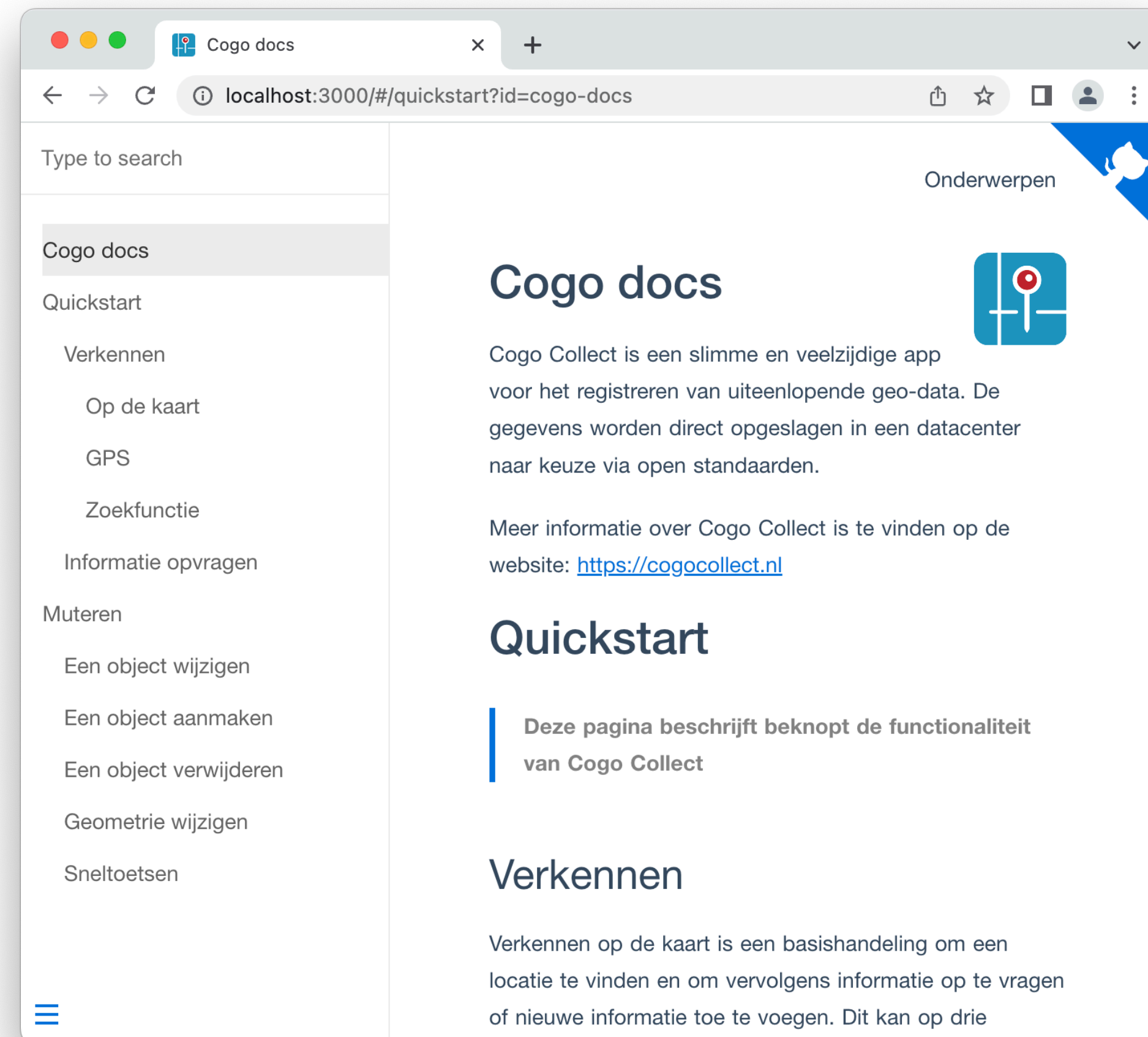


Documentatie


Handigheden en nieuwe functies



Documentatie



<https://docs.cogocollect.nl>



Lunch & afsluiting

Gebruikersdag voor ROI